

CARNET DE PHOTOMONTAGES COMPLÉMENTAIRES

► Point de vue n°37

Date de prise de vue	Focale (équ. 24x36)	Latitude	Longitude	Altitude (NGF)
20/07/2020	Panoramique	N 49°48'17,1"	E 03°26'07,6"	75 m
Distance à l'éolienne projetée la plus proche	Distance à l'éolienne projetée la plus éloignée	Nombre d'éoliennes du projet visibles	Lieu	
E1 : 5,3 km	E3 : 6,4 km	0	SISSY - Devant l'entrée de la chapelle des Dormants (MH)	

■ État initial plein cadre - Champ visuel global horizontal du cadre : 135°

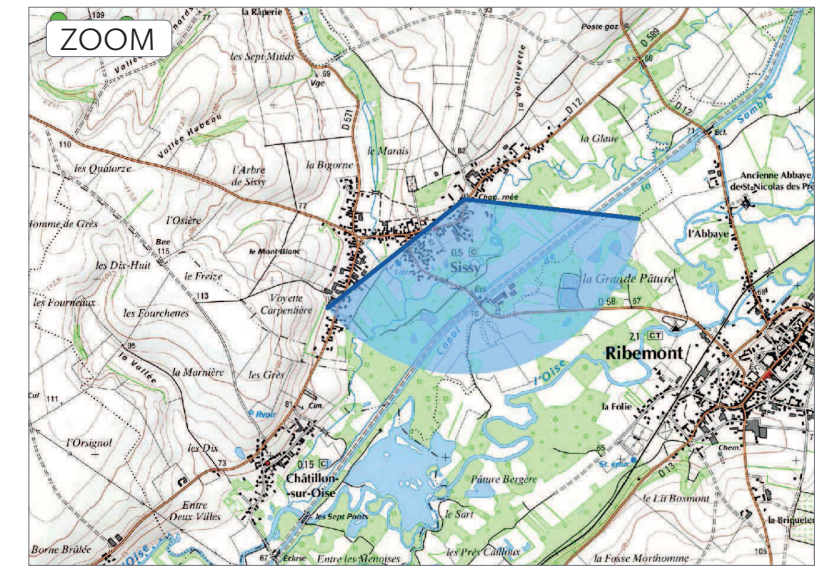
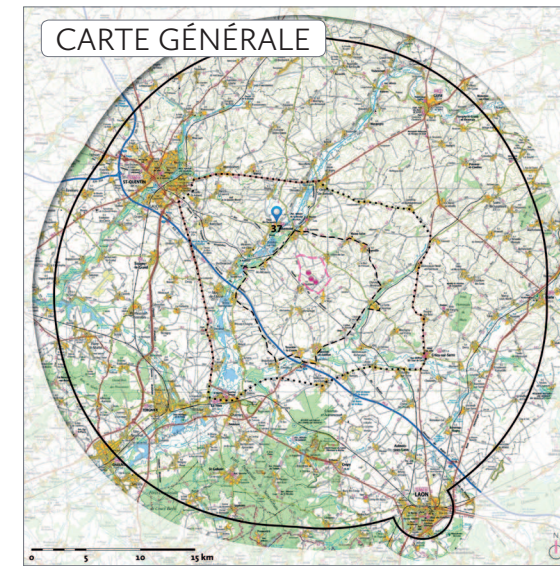


■ État initial à taille réelle - Champ visuel horizontal de l'image : 43,2°



ENJEU PATRIMONIAL

Pour restituer le réalisme de ce photomontage, observez-le à une distance de 50 cm au format A3

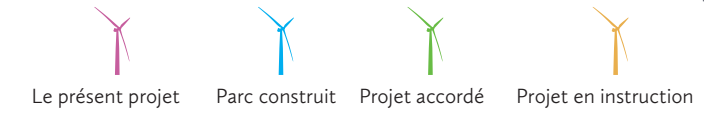


Commentaires

L'observateur se situe devant la chapelle des Dormants, un monument historique du village de Sissy. C'est une chapelle en ruines qui se trouve au sein du tissu urbain du village.

Les éoliennes du projet sont masquées par le bâti.

Le projet n'a aucune incidence visuelle depuis ce point de vue. Il n'y a donc pas d'intervisibilité possible entre ce monument et le projet éolien de Ribemont.



Esquisse - Champ visuel global horizontal du cadre : 135°



Vue réaliste à taille réelle - Champ visuel horizontal de l'image : 43,2°



Pour restituer le réalisme de ce photomontage, observez-le à une distance de 50 cm au format A3

Vue réaliste à taille réelle - Champ visuel horizontal de l'image : 43,2°



Pour restituer le réalisme de ce photomontage, observez-le à une distance de 50 cm au format A3

Vue réaliste à taille réelle - Champ visuel horizontal de l'image : 43,2°



Pour restituer le réalisme de ce photomontage, observez-le à une distance de 50 cm au format A3

► Point de vue n°38

Date de prise de vue	Focale (équ. 24x36)	Latitude	Longitude	Altitude (NGF)
20/07/2020	Panoramique	N 49°46'26,4"	E 03°25'07,8"	67 m
Distance à l'éolienne projetée la plus proche	Distance à l'éolienne projetée la plus éloignée	Nombre d'éoliennes du projet visibles	Lieu	
E1 : 4,2 km	E3 : 5,1 km	0	SÉRY-LÈS-MÉZIÈRES - Place centrale du village	

■ État initial plein cadre - Champ visuel global horizontal du cadre : 140°

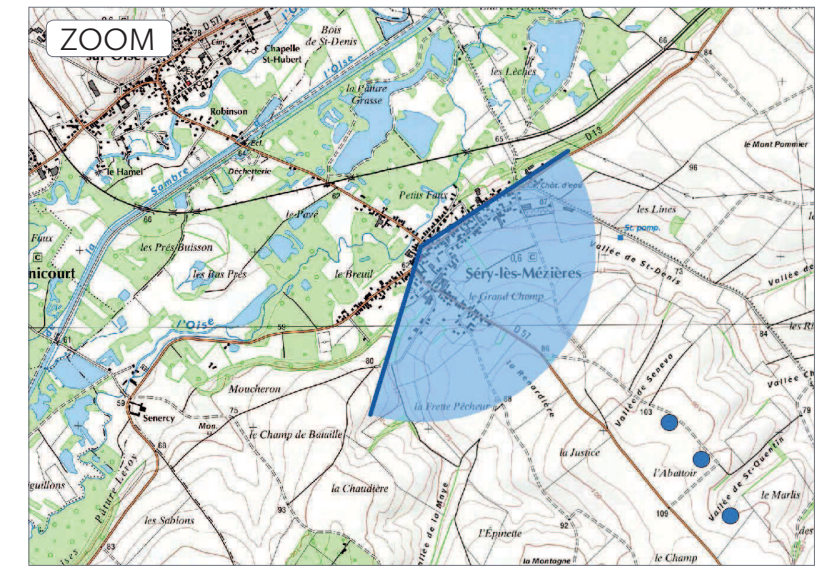
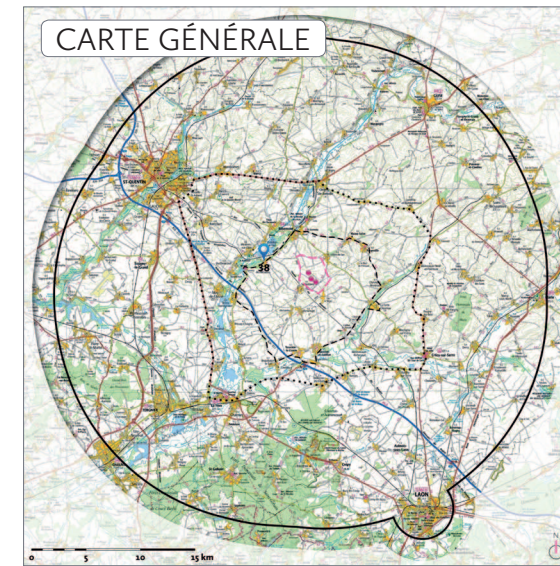


ENJEU LOCAL

■ État initial à taille réelle - Champ visuel horizontal de l'image : 43,2°



Pour restituer le réalisme de ce photomontage, observez-le à une distance de 50 cm au format A3



Commentaires

L'observateur se situe sur la place centrale de Séry-lès-Mézières, autour de laquelle se trouve l'église et la mairie du village, ainsi qu'un bar restaurant. C'est un lieu de passage fréquenté et important au sein de ce village.

Le projet est masqué par le bâti.

Le projet n'a aucune incidence visuelle depuis ce point de vue.



Esquisse - Champ visuel global horizontal du cadre : 140°



Vue réaliste à taille réelle - Champ visuel horizontal de l'image : 43,2°



Pour restituer le réalisme de ce photomontage, observez-le à une distance de 50 cm au format A3

■ Vue réaliste à taille réelle - Champ visuel horizontal de l'image : 43,2°



Pour restituer le réalisme de ce photomontage, observez-le à une distance de 50 cm au format A3.

Vue réaliste à taille réelle - Champ visuel horizontal de l'image : 43,2°



Pour restituer le réalisme de ce photomontage, observez-le à une distance de 50 cm au format A3

► Point de vue n°39

Date de prise de vue	Focale (équ. 24x36)	Latitude	Longitude	Altitude (NGF)
20/07/2020	Panoramique	N 49°46'02,9"	E 03°23'39,8"	62 m
Distance à l'éolienne projetée la plus proche	Distance à l'éolienne projetée la plus éloignée	Nombre d'éoliennes du projet visibles	Lieu	
E1 : 5,9 km	E3 : 6,6 km	0	SÉRY-LÈS-MÉZIÈRES - Devant l'entrée du Moulin de Sérecy (MH)	

■ État initial plein cadre - Champ visuel global horizontal du cadre : 140°

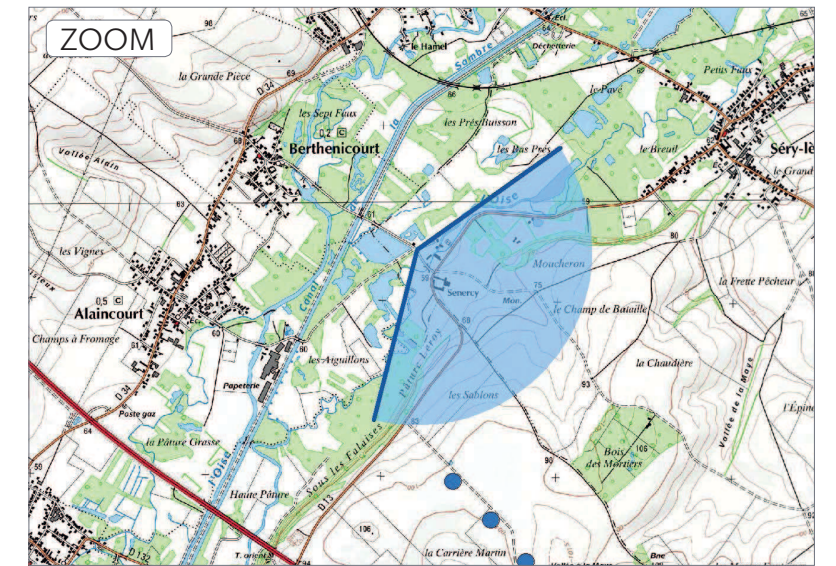
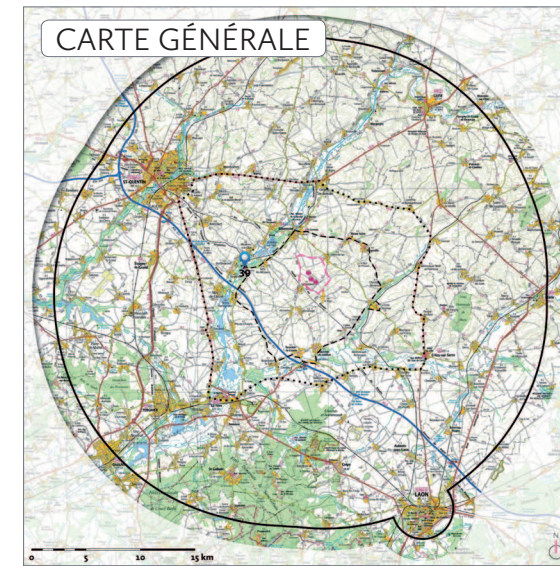


■ État initial à taille réelle - Champ visuel horizontal de l'image : 43,2°



Pour restituer le réalisme de ce photomontage, observez-le à une distance de 50 cm au format A3

ENJEU PATRIMONIAL



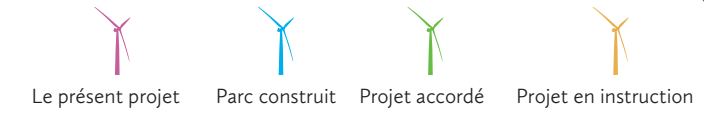
Commentaires

L'observateur se situe devant l'entrée du moulin de Sénercy, un monument historique de la vallée de l'Oise, sur la commune de Séry-lès-Mézières. C'est un ancien moulin à eau, aujourd'hui reconverti en domaine touristique privé.

L'observateur se trouve ici devant l'entrée privée du monument historique, sur le domaine public.

Les éoliennes du projet sont masquées par la végétation.

Le projet n'a aucune incidence visuelle depuis ce point de vue.



Esquisse - Champ visuel global horizontal du cadre : 140°



Vue réaliste à taille réelle - Champ visuel horizontal de l'image : 43,2°



Pour restituer le réalisme de ce photomontage, observez-le à une distance de 50 cm au format A3